

Boucle du lac des Plagnes

↔ 2 km

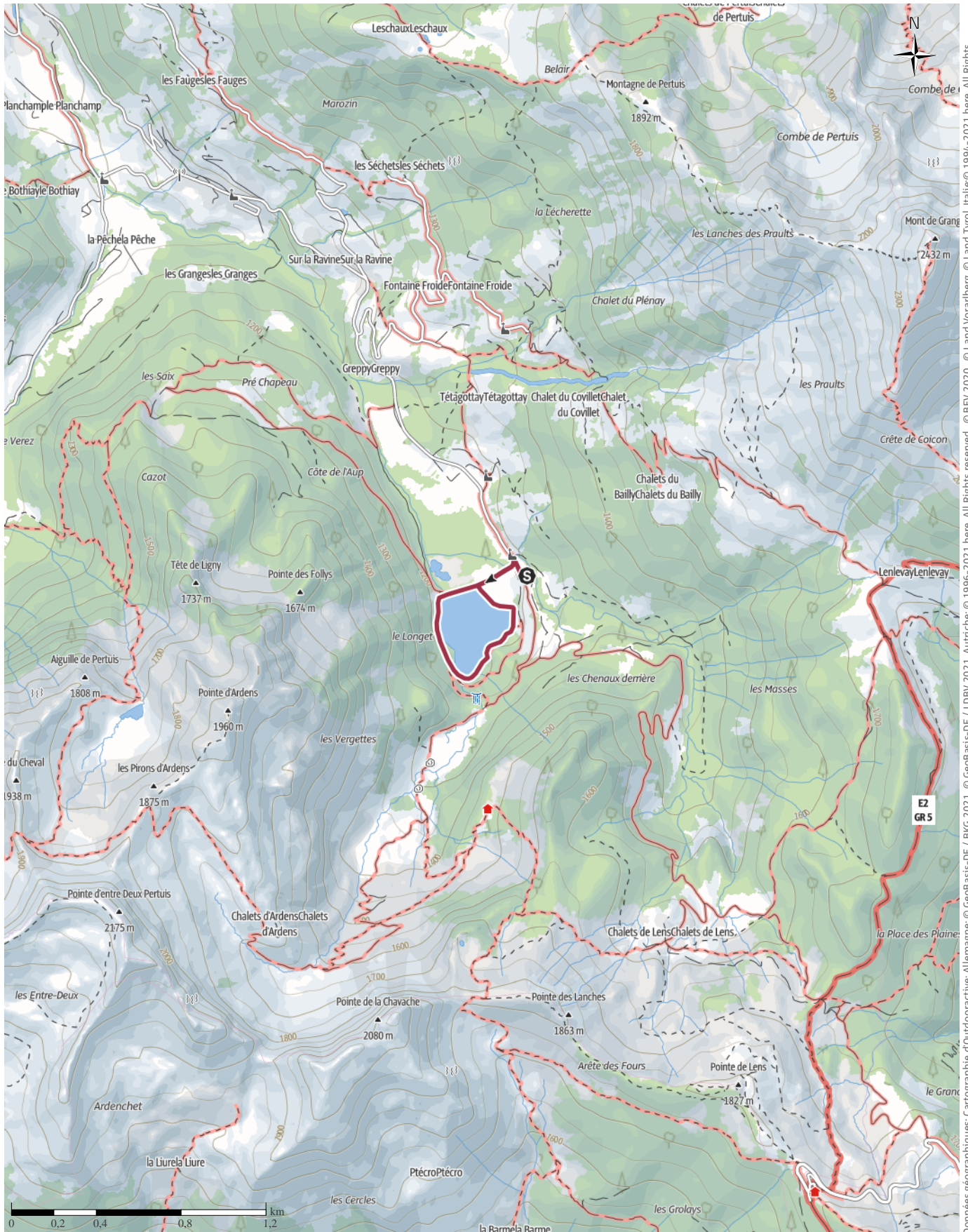
🕒 0:35 h.

▲ 24 m

▼ 24 m

Difficulté

Facile



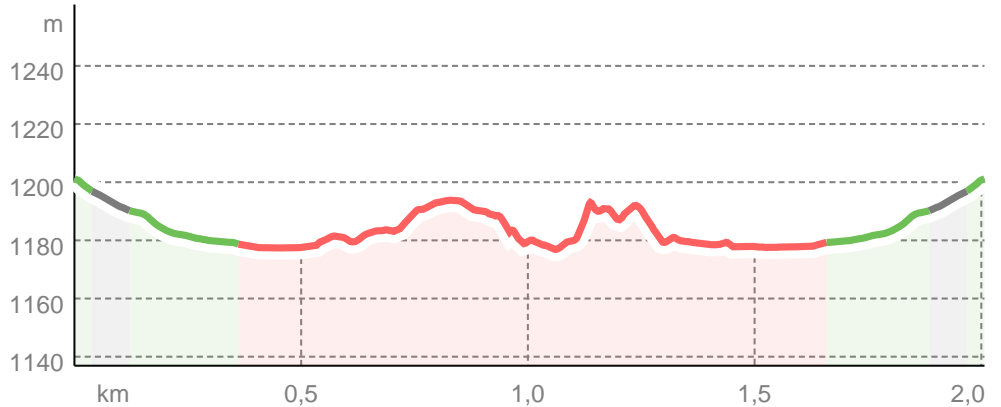
Données géographiques: Cartographie d'Outdooractive; Al lemanque; © Geobasis-DE / BKG 2021. © Geobasis-DE / LDBV 2021. Autriche: © 1996-2021 here. All Rights reserved., © BEV 2020, © Land Vorarlberg © Land Tyrol, Italie© 1994-2021 here. All Rights reserved., © Région autonome Bolzano - Tyrol du Sud - Domaine nature, paysage et développement territorial. © Cartago S.R.L., Suisse: Geodata © swisstopo. ©BAFU - Bundesamt für Umwelt © IGN Données cartographiques: Cartographie d'Outdooractive; ©OpenStreetMap (www.openstreetmap.org)

Boucle du lac des Plagnes

Types de voie

Asphalte	0,2 km
Chemin	0,5 km
Sentier	1,3 km
Inconnu	0 km

Profil altimétrique



Activité

Randonnée

Distance ↔ 2 km

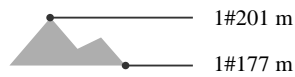
Durée ⌚ 0:35 h.

Dénivelé positif ▲ 24 m

Dénivelé négatif ▼ 24 m

Technique T1

Altitude



Tonton des Alpes

Mise à jour : 14.04.2026

Activité disponible pour iPhone et Android.



Scanner le code QR et sauvegarder la randonnée hors-ligne, la partager avec des amis et bien plus encore ...

Site internet

<https://out.ac/IgYjxV>